MONITORAMENTO CIDADÃO DE QUESTÕES E DO VERÃO NO MARAJÓ 2026

Boletim 01

Mês Setembro 1 a 15/09/2026

Número total de territórios e municípios que consta o levantamento

54 Territórios
14 Municípios

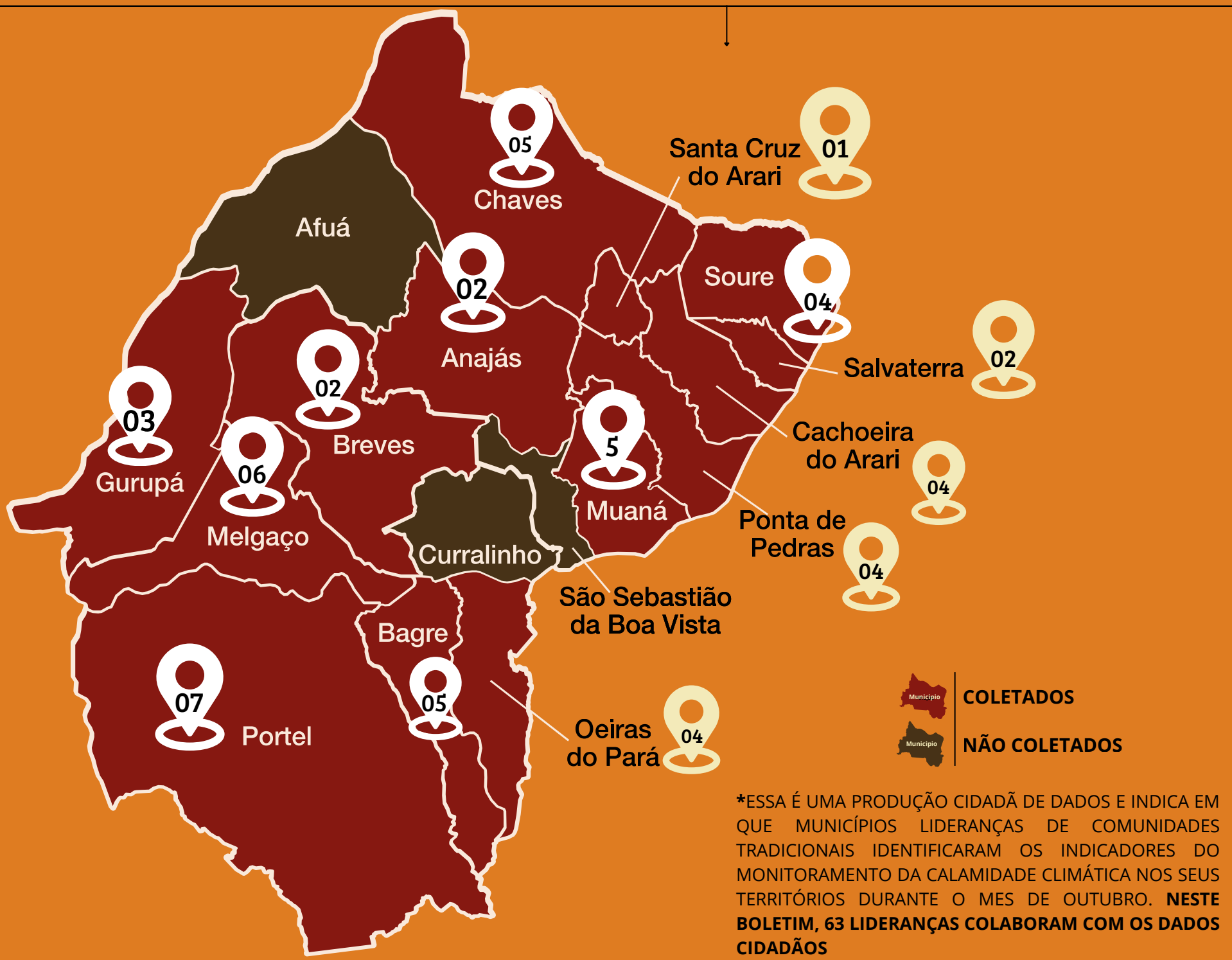

*ESSA É UMA PRODUÇÃO CIDADÃ DE DADOS E INDICA EM QUE MUNICÍPIOS LIDERANÇAS DE COMUNIDADES TRADICIONAIS IDENTIFICARAM OS INDICADORES DO MONITORAMENTO DA CALAMIDADE CLIMÁTICA NOS SEUS TERRITÓRIOS DURANTE O MES DE OUTUBRO. **NESTE BOLETIM, 63 LIDERANÇAS COLABORAM COM OS DADOS CIDADÃOS**

MONITORAMENTO CIDADÃO DE QUESTÕES E DO VERÃO NO MARAJÓ 2026

OBSERVATÓRIO DO MARAJÓ

INDICADOR 1:

Presença de fumaça de queimadas na comunidade e/ou rio

IDENTIFICADO EM 27 TERRITÓRIOS EM 13 MUNICÍPIOS

AFUÁ:
Sem dados
ANAJÁS:
01 Território
BAGRE:
02 Territórios
BREVES:
01 Território
CACHOEIRA DO ARARI:
03 Territórios
CHAVES:
03 Territórios
CURRALINHO:
Sem dados
GURUPÁ:
01 Território
MELGAÇO:
02 Territórios
MUANÁ:
05 Territórios
OEIRAS DO PARÁ:
02 Territórios
PONTA DE PEDRAS:
Não identificado
PORTEL:
01 Território
SALVATERRA:
02 Territórios
SANTA CRUZ DO ARARI:
01 Território
SÃO SEBASTIÃO DA BOA VISTA:
Sem dados
SOURE:
03 Territórios

Boletim 01

Mês Setembro 1 a 15/09/2026



Municipio **IDENTIFICADO**

Municipio **SEM DADOS**

Municipio **NÃO IDENTIFICADO**

*ESSE MAPA É UMA PRODUÇÃO CIDADÃ DE DADOS E INDICA EM QUE MUNICÍPIOS LIDERANÇAS DE COMUNIDADES TRADICIONAIS IDENTIFICARAM **PRESENÇA DE FUMAÇA DE QUEIMADAS NA COMUNIDADE E/OU RIO** NOS SEUS TERRITÓRIOS

MONITORAMENTO CIDADÃO DE QUESTÕES E DO VERÃO NO MARAJÓ 2026

OBSERVATÓRIO DO MARAJÓ

INDICADOR 2:

Em sua comunidade houve seca de lagos, igarapés, rios e poços artesianos

IDENTIFICADO EM 24 TERRITÓRIOS EM 11 MUNICÍPIOS

AFUÁ:
Sem dados
ANAJÁS:
02 Territórios
BAGRE:
02 Territórios
BREVES:
Não identificado
CACHOEIRA DO ARARI:
03 Territórios
CHAVES:
02 Territórios
CURRALINHO:
Sem dados
GURUPÁ:
03 Territórios
MELGAÇO:
02 Territórios
MUANÁ:
01 Território
OEIRAS DO PARÁ:
03 Territórios
PONTA DE PEDRAS:
04 Territórios
PORTEL:
01 Território
SALVATERRA:
01 Território
SANTA CRUZ DO ARARI:
Não identificado
SÃO SEBASTIÃO DA BOA VISTA:
Sem dados
SOURE:
Não identificado

Boletim 01

Mês Setembro 1 a 15/09/2026



Municipio **IDENTIFICADO**

Municipio **SEM DADOS**

Municipio **NÃO IDENTIFICADO**

*ESSE MAPA É UMA PRODUÇÃO CIDADÃ DE DADOS E INDICA EM QUE MUNICÍPIOS LIDERANÇAS DE COMUNIDADES TRADICIONAIS IDENTIFICARAM SE **HOUVE SECA DE LAGOS, IGARAPÉS, RIOS E POÇOS ARTESIANOS** NOS SEUS TERRITÓRIOS

MONITORAMENTO CIDADÃO DE QUESTÕES E DO VERÃO NO MARAJÓ 2026

OBSERVATÓRIO DO MARAJÓ

INDICADOR 3:

Houve seca limitando atividade na agricultura

IDENTIFICADO EM 42 TERRITÓRIOS EM 13 MUNICÍPIOS

AFUÁ:
Sem dados
ANAJÁS:
02 Territórios
BAGRE:
05 Territórios
BREVES:
01 Território
CACHOEIRA DO ARARI:
03 Territórios
CHAVES:
03 Territórios
CURRALINHO:
Sem dados
GURUPÁ:
03 Territórios
MELGAÇO:
03 Territórios
MUANÁ:
04 Territórios
OEIRAS DO PARÁ:
04 Territórios
PONTA DE PEDRAS:
04 Territórios
PORTEL:
06 Territórios
SALVATERRA:
02 Territórios
SANTA CRUZ DO ARARI:
Não identificado
SÃO SEBASTIÃO DA BOA VISTA:
Sem dados
SOURE:
02 Territórios

Boletim 01

Mês Setembro 1 a 15/09/2026



Municipio **IDENTIFICADO**

Municipio **SEM DADOS**

Municipio **NÃO IDENTIFICADO**

*ESSE MAPA É UMA PRODUÇÃO CIDADÃ DE DADOS E INDICA EM QUE MUNICÍPIOS LIDERANÇAS DE COMUNIDADES TRADICIONAIS IDENTIFICARAM SE **HOUVE SECA LIMITANDO ATIVIDADE NA AGRICULTURA** NOS SEUS TERRITÓRIOS

MONITORAMENTO CIDADÃO DE QUESTÕES E DO VERÃO NO MARAJÓ 2026

OBSERVATÓRIO DO MARAJÓ

INDICADOR 4:

Houve seca dificultando a pesca

IDENTIFICADO EM 23 TERRITÓRIOS EM 11 MUNICÍPIOS

AFUÁ:
Sem dados
ANAJÁS:
02 Territórios
BAGRE:
02 Territórios
BREVES:
Não identificado
CACHOEIRA DO ARARI:
03 Territórios
CHAVES:
02 Territórios
CURRALINHO:
Sem dados
GURUPÁ:
01 Território
MELGAÇO:
02 Territórios
MUANÁ:
02 Territórios
OEIRAS DO PARÁ:
03 Territórios
PONTA DE PEDRAS:
02 Territórios
PORTEL:
Não identificado
SALVATERRA:
02 Territórios
SANTA CRUZ DO ARARI:
02 Territórios
SÃO SEBASTIÃO DA BOA VISTA:
Sem dados
SOURE:
02 Territórios

Boletim 01

Mês Setembro 1 a 15/09/2026



Municipio **IDENTIFICADO**

Municipio **SEM DADOS**

Municipio **NÃO IDENTIFICADO**

*ESSE MAPA É UMA PRODUÇÃO CIDADÃ DE DADOS E INDICA EM QUE MUNICÍPIOS LIDERANÇAS DE COMUNIDADES TRADICIONAIS IDENTIFICARAM SE **HOUVE SECA DIFICULTANDO A PESCA** NOS SEUS TERRITÓRIOS

MONITORAMENTO CIDADÃO DE QUESTÕES E DO VERÃO NO MARAJÓ 2026

OBSERVATÓRIO DO MARAJÓ

INDICADOR 5:

Salinização da água

IDENTIFICADO EM 18 TERRITÓRIOS EM 11 MUNICÍPIOS

AFUÁ:
Sem dados
ANAJÁS:
01 Território
BAGRE:
01 Território
BREVES:
Não Identificado
CACHOEIRA DO ARARI:
02 Territórios
CHAVES:
02 Territórios
CURRALINHO:
Sem dados
GURUPÁ:
01 Território
MELGAÇO:
01 Território
MUANÁ:
Não identificado
OEIRAS DO PARÁ:
01 Território
PONTA DE PEDRAS:
03 Territórios
PORTEL:
01 Território
SALVATERRA:
02 Territórios
SANTA CRUZ DO ARARI:
Não identificado
SÃO SEBASTIÃO DA BOA VISTA:
Sem dados
SOURE:
03 Territórios

Boletim 01

Mês Setembro 1 a 15/09/2026



Municipio **IDENTIFICADO**

Municipio **SEM DADOS**

Municipio **NÃO IDENTIFICADO**

*ESSE MAPA É UMA PRODUÇÃO CIDADÃ DE DADOS E INDICA EM QUE MUNICÍPIOS LIDERANÇAS DE COMUNIDADES TRADICIONAIS IDENTIFICARAM **SALINIZAÇÃO DA ÁGUA** NOS SEUS TERRITÓRIOS

MONITORAMENTO CIDADÃO DE QUESTÕES E DO VERÃO NO MARAJÓ 2026

OBSERVATÓRIO DO MARAJÓ

INDICADOR 6:

Contaminação da água por produtos químicos

IDENTIFICADO EM 10 TERRITÓRIOS EM 08 MUNICÍPIOS

AFUÁ:
Sem dados
ANAJÁS:
01 Território
BAGRE:
Não identificado
BREVES:
Não Identificado
CACHOEIRA DO ARARI:
01 Território
CHAVES:
Não identificado
CURRALINHO:
Sem dados
GURUPÁ:
01 Território
MELGAÇO:
01 Território
MUANÁ:
02 Territórios
OEIRAS DO PARÁ:
01 Território
PONTA DE PEDRAS:
Não identificado
PORTEL:
02 Territórios
SALVATERRA:
01 Território
SANTA CRUZ DO ARARI:
Não identificado
SÃO SEBASTIÃO DA BOA VISTA:
Sem dados
SOURE:
Não identificado

Boletim 01

Mês Setembro 1 a 15/09/2026



Municipio **IDENTIFICADO**

Municipio **SEM DADOS**

Municipio **NÃO IDENTIFICADO**

*ESSE MAPA É UMA PRODUÇÃO CIDADÃ DE DADOS E INDICA EM QUE MUNICÍPIOS LIDERANÇAS DE COMUNIDADES TRADICIONAIS IDENTIFICARAM **CONTAMINAÇÃO DA ÁGUA POR PRODUTOS QUÍMICOS** NOS SEUS TERRITÓRIOS

MONITORAMENTO CIDADÃO DE QUESTÕES E DO VERÃO NO MARAJÓ 2026

OBSERVATÓRIO DO MARAJÓ

INDICADOR 7:

Contaminação na água por poluição

IDENTIFICADO EM 23 TERRITÓRIOS EM 11 MUNICÍPIOS

AFUÁ:
Sem dados
ANAJÁS:
02 Territórios
BAGRE:
02 Territórios
BREVES:
01 Território
CACHOEIRA DO ARARI:
01 Território
CHAVES:
Não identificado
CURRALINHO:
Sem dados
GURUPÁ:
01 Território
MELGAÇO:
04 Territórios
MUANÁ:
04 Territórios
OEIRAS DO PARÁ:
01 Território
PONTA DE PEDRAS:
Não identificado
PORTEL:
05 Territórios
SALVATERRA:
01 Território
SANTA CRUZ DO ARARI:
Não identificado
SÃO SEBASTIÃO DA BOA VISTA:
Sem dados
SOURE:
01 Território

Boletim 01

Mês Setembro 1 a 15/09/2026



IDENTIFICADO



SEM DADOS



NÃO IDENTIFICADO



*ESSE MAPA É UMA PRODUÇÃO CIDADÃ DE DADOS E INDICA EM QUE MUNICÍPIOS LIDERANÇAS DE COMUNIDADES TRADICIONAIS IDENTIFICARAM **CONTAMINAÇÃO NA ÁGUA POR POLUIÇÃO** NOS SEUS TERRITÓRIOS

MONITORAMENTO CIDADÃO DE QUESTÕES E DO VERÃO NO MARAJÓ 2026

OBSERVATÓRIO DO MARAJÓ

INDICADOR 8:

Altas temperaturas em terra

IDENTIFICADO EM 52 TERRITÓRIOS EM 14 MUNICÍPIOS

AFUÁ:
Sem dados
ANAJÁS:
02 Territórios
BAGRE:
05 Territórios
BREVES:
02 Territórios
CACHOEIRA DO ARARI:
04 Territórios
CHAVES:
05 Territórios
CURRALINHO:
Sem dados
GURUPÁ:
03 Territórios
MELGAÇO:
06 Territórios
MUANÁ:
05 Territórios
OEIRAS DO PARÁ:
04 territórios
PONTA DE PEDRAS:
04 Territórios
PORTEL:
06 Territórios
SALVATERRA:
02 Territórios
SANTA CRUZ DO ARARI:
01 Território
SÃO SEBASTIÃO DA BOA VISTA:
Sem dados
SOURE:
03 Territórios

Boletim 01

Mês Setembro 1 a 15/09/2026



IDENTIFICADO



SEM DADOS



NÃO IDENTIFICADO



*ESSE MAPA É UMA PRODUÇÃO CIDADÃ DE DADOS E INDICA EM QUE MUNICÍPIOS LIDERANÇAS DE COMUNIDADES TRADICIONAIS IDENTIFICARAM **ALTAS TEMPERATURAS EM TERRA** NOS SEUS TERRITÓRIOS

MONITORAMENTO CIDADÃO DE QUESTÕES E DO VERÃO NO MARAJÓ 2026

OBSERVATÓRIO DO MARAJÓ

INDICADOR 9:

Altas temperaturas na água

IDENTIFICADO EM 28 TERRITÓRIOS EM 13 MUNICÍPIOS

AFUÁ:
Sem dados
ANAJÁS:
01 Território
BAGRE:
03 Territórios
BREVES:
01 Território
CACHOEIRA DO ARARI:
02 Territórios
CHAVES:
03 Territórios
CURRALINHO:
Sem dados
GURUPÁ:
02 Território
MELGAÇO:
04 Territórios
MUANÁ:
02 Territórios
OEIRAS DO PARÁ:
02 territórios
PONTA DE PEDRAS:
04 Territórios
PORTEL:
02 Territórios
SALVATERRA:
02 Territórios
SANTA CRUZ DO ARARI:
01 Território
SÃO SEBASTIÃO DA BOA VISTA:
Sem dados
SOURE:
01 Território

Boletim 01

Mês Setembro 1 a 15/09/2026



Municipio **IDENTIFICADO**

Municipio **SEM DADOS**

Municipio **NÃO IDENTIFICADO**

*ESSE MAPA É UMA PRODUÇÃO CIDADÃ DE DADOS E INDICA EM QUE MUNICÍPIOS LIDERANÇAS DE COMUNIDADES TRADICIONAIS IDENTIFICARAM **ALTAS TEMPERATURAS NA ÁGUA** NOS SEUS TERRITÓRIOS

MONITORAMENTO CIDADÃO DE QUESTÕES E DO VERÃO NO MARAJÓ 2026

OBSERVATÓRIO DO MARAJÓ

INDICADOR 10:

Ocorrência de doenças na comunidade, como febre, tonturas, dores no pulmão, nos olhos, pressão baixa/alta

IDENTIFICADO EM 32 TERRITÓRIOS EM 13 MUNICÍPIOS

AFUÁ:
Sem dados
ANAJÁS:
2 Territórios
BAGRE:
02 Territórios
BREVES:
02 Territórios
CACHOEIRA DO ARARI:
03 Territórios
CHAVES:
02 Territórios
CURRALINHO:
Sem dados
GURUPÁ:
01 Território
MELGAÇO:
02 Territórios
MUANÁ:
03 Territórios
OEIRAS DO PARÁ:
03 territórios
PONTA DE PEDRAS:
02 Territórios
PORTEL:
06 Territórios
SALVATERRA:
01 Território
SANTA CRUZ DO ARARI:
Não identificado
SÃO SEBASTIÃO DA BOA VISTA:
Sem dados
SOURE:
03 Territórios

Boletim 01

Mês Setembro 1 a 15/09/2026



Municipio **IDENTIFICADO**

Municipio **SEM DADOS**

Municipio **NÃO IDENTIFICADO**

*ESSE MAPA É UMA PRODUÇÃO CIDADÃ DE DADOS E INDICA EM QUE MUNICÍPIOS LIDERANÇAS DE COMUNIDADES TRADICIONAIS IDENTIFICARAM **OCORRÊNCIA DE DOENÇAS NA COMUNIDADE, COMO FEBRE, TONTURAS, DORES NO PULMÃO, NOS OLHOS, PRESSÃO BAIXA/ALTAS** NOS SEUS TERRITÓRIOS

MONITORAMENTO CIDADÃO DE QUESTÕES E DO VERÃO NO MARAJÓ 2026

OBSERVATÓRIO DO MARAJÓ

INDICADOR 11:

Ventos fortes tombando árvores e descobrindo telhados

IDENTIFICADO EM 11 TERRITÓRIOS EM 08 MUNICÍPIOS

AFUÁ:
Sem dados
ANAJÁS:
Não identificado
BAGRE:
Não identificado
BREVES:
01 Território
CACHOEIRA DO ARARI:
Não Identificado
CHAVES:
01 Território
CURRALINHO:
Sem dados
GURUPÁ:
02 Territórios
MELGAÇO:
02 Territórios
MUANÁ:
01 Território
OEIRAS DO PARÁ:
Não identificado
PONTA DE PEDRAS:
01 Território
PORTEL:
02 Territórios
SALVATERRA:
Não identificado
SANTA CRUZ DO ARARI:
Não identificado
SÃO SEBASTIÃO DA BOA VISTA:
Sem dados
SOURE:
01 Território

Boletim 01

Mês Setembro 1 a 15/09/2026



Municipio **IDENTIFICADO**

Municipio **SEM DADOS**

Municipio **NÃO IDENTIFICADO**

*ESSE MAPA É UMA PRODUÇÃO CIDADÃ DE DADOS E INDICA EM QUE MUNICÍPIOS LIDERANÇAS DE COMUNIDADES TRADICIONAIS IDENTIFICARAM **VENTOS FORTES TOMBANDO ÁRVORES E DESCOBRINDO TELHADOS** NOS SEUS TERRITÓRIOS

MONITORAMENTO CIDADÃO DE QUESTÕES E DO VERÃO NO MARAJÓ 2026

OBSERVATÓRIO DO MARAJÓ

INDICADOR 12:

Queimadas descontroladas

IDENTIFICADO EM 14 TERRITÓRIOS EM 11 MUNICÍPIOS

AFUÁ:
Sem dados
ANAJÁS:
01 Território
BAGRE:
01 Território
BREVES:
01 Território
CACHOEIRA DO ARARI:
Não identificado
CHAVES:
Não identificado
CURRALINHO:
Sem dados
GURUPÁ:
01 Território
MELGAÇO:
02 Territórios
MUANÁ:
01 Território
OEIRAS DO PARÁ:
02 Territórios
PONTA DE PEDRAS:
Não Identificado
PORTEL:
02 Territórios
SALVATERRA:
01 Território
SANTA CRUZ DO ARARI:
01 Território
SÃO SEBASTIÃO DA BOA VISTA:
Sem dados
SOURE:
01 Território

Boletim 01

Mês Setembro 1 a 15/09/2026

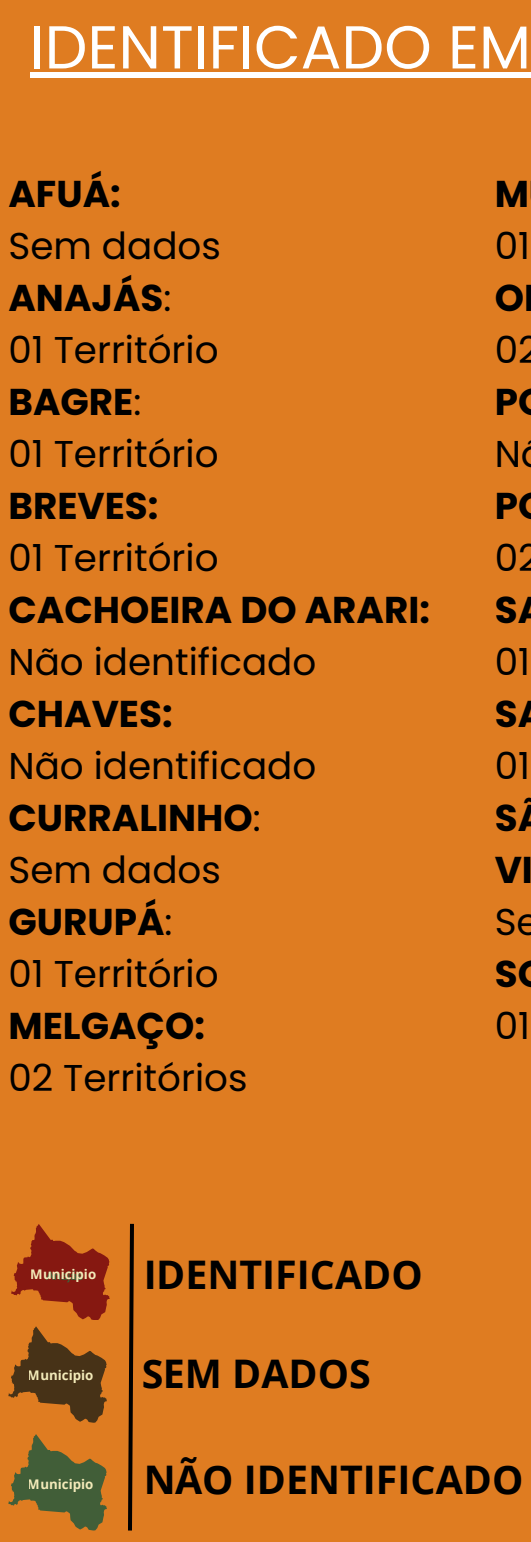



*ESSE MAPA É UMA PRODUÇÃO CIDADÃ DE DADOS E INDICA EM QUE MUNICÍPIOS LIDERANÇAS DE COMUNIDADES TRADICIONAIS IDENTIFICARAM **QUEIMADAS DESCONTROLADAS** NOS SEUS TERRITÓRIOS

MONITORAMENTO CIDADÃO DE QUESTÕES E DO VERÃO NO MARAJÓ 2026

OBSERVATÓRIO DO MARAJÓ

INDICADOR 13:

Ocorrência de chuvas

IDENTIFICADO EM 20 TERRITÓRIOS EM 10 MUNICÍPIOS

AFUÁ:
Sem dados
ANAJÁS:
Não identificado
BAGRE:
03 Territórios
BREVES:
02 Territórios
CACHOEIRA DO ARARI:
03 Territórios
CHAVES:
01 Territórios
CURRALINHO:
Sem dados
GURUPÁ:
01 Território
MELGAÇO:
02 Territórios
MUANÁ:
01 Território
OEIRAS DO PARÁ:
02 Territórios
PONTA DE PEDRAS:
Não Identificado
PORTEL:
03 Territórios
SALVATERRA:
Não identificado
SANTA CRUZ DO ARARI:
Não Identificado
SÃO SEBASTIÃO DA BOA VISTA:
Sem dados
SOURE:
02 Territórios

Boletim 01

Mês Setembro 1 a 15/09/2026



Municipio **IDENTIFICADO**

Municipio **SEM DADOS**

Municipio **NÃO IDENTIFICADO**

*ESSE MAPA É UMA PRODUÇÃO CIDADÃ DE DADOS E INDICA EM QUE MUNICÍPIOS LIDERANÇAS DE COMUNIDADES TRADICIONAIS IDENTIFICARAM **OCORRÊNCIA DE CHUVAS** NOS SEUS TERRITÓRIOS

MONITORAMENTO CIDADÃO DE QUESTÕES E DO VERÃO NO MARAJÓ 2026

OBSERVATÓRIO DO MARAJÓ

INDICADOR 14:

Escassez de alimentos na comunidade em decorrência da intensidade do verão

IDENTIFICADO EM 23 TERRITÓRIOS EM 12 MUNICÍPIOS

AFUÁ:
Sem dados
ANAJÁS:
02 Territórios
BAGRE:
04 Territórios
BREVES:
01 Território
CACHOEIRA DO ARARI:
01 Território
CHAVES:
Não identificado
CURRALINHO:
Sem dados
GURUPÁ:
02 Territórios
MELGAÇO:
02 Territórios
MUANÁ:
02 Territórios
Oeiras Do Pará:
02 Territórios
Ponta de Pedras:
02 Territórios
Portel:
03 Territórios
Salvaterra:
01 Território
Santa Cruz Do Arari:
Não identificado
São Sebastião da Boa Vista:
Sem dados
Soure:
01 Território

Boletim 01

Mês Setembro 1 a 15/09/2026



*ESSE MAPA É UMA PRODUÇÃO CIDADÃ DE DADOS E INDICA EM QUE MUNICÍPIOS LIDERANÇAS DE COMUNIDADES TRADICIONAIS IDENTIFICARAM **ESCASSEZ DE ALIMENTOS NA COMUNIDADE EM DECORRÊNCIA DA INTENSIDADE DO VERÃO** NOS SEUS TERRITÓRIOS

MONITORAMENTO CIDADÃO DE QUESTÕES E DO VERÃO NO MARAJÓ 2026

OBSERVATÓRIO DO MARAJÓ

INDICADOR 15:

Seca difilcultando deslocamentos

IDENTIFICADO EM 22 TERRITÓRIOS EM 12 MUNICÍPIOS

AFUÁ:
Sem dados
ANAJÁS:
02 Territórios
BAGRE:
01 Território
BREVES:
Não identificado
CACHOEIRA DO ARARI:
02 Territórios
CHAVES:
02 Territórios
CURRALINHO:
Sem dados
GURUPÁ:
03 Territórios
MELGAÇO:
02 territórios
MUANÁ:
Não identificado
OEIRAS DO PARÁ:
02 Territórios
PONTA DE PEDRAS:
04 Territórios
PORTEL:
01 Território
SALVATERRA:
01 Território
SANTA CRUZ DO ARARI:
01 Território
SÃO SEBASTIÃO DA BOA VISTA:
Sem dados
SOURE:
01 Território

Boletim 01

Mês Setembro 1 a 15/09/2026





IDENTIFICADO



SEM DADOS



NÃO IDENTIFICADO

*ESSE MAPA É UMA PRODUÇÃO CIDADÃ DE DADOS E INDICA EM QUE MUNICÍPIOS LIDERANÇAS DE COMUNIDADES TRADICIONAIS IDENTIFICARAM **SECA DIFICULTANDO DESLOCAMENTOS** NOS SEUS TERRITÓRIOS

MONITORAMENTO CIDADÃO DE QUESTÕES E DO VERÃO NO MARAJÓ 2026

OBSERVATÓRIO DO MARAJÓ

INDICADOR 16:

Interrupção da rede de energia e/ou internet

IDENTIFICADO EM 30 TERRITÓRIOS EM 12 MUNICÍPIOS

AFUÁ:
Sem dados
ANAJÁS:
01 Território
BAGRE:
03 Territórios
BREVES:
02 Territórios
CACHOEIRA DO ARARI:
03 Territórios
CHAVES:
01 Território
CURRALINHO:
Sem dados
GURUPÁ:
02 Territórios
MELGAÇO:
05 Territórios
MUANÁ:
01 Território
OEIRAS DO PARÁ:
04 Territórios
PONTA DE PEDRAS:
Não identificado
PORTEL:
04 Territórios
SALVATERRA:
02 Territórios
SANTA CRUZ DO ARARI:
01 Território
SÃO SEBASTIÃO DA BOA VISTA:
Sem dados
SOURE:
02 Territórios

Boletim 01

Mês Setembro 1 a 15/09/2026



Municipio **IDENTIFICADO**

Municipio **SEM DADOS**

Municipio **NÃO IDENTIFICADO**

*ESSE MAPA É UMA PRODUÇÃO CIDADÃ DE DADOS E INDICA EM QUE MUNICÍPIOS LIDERANÇAS DE COMUNIDADES TRADICIONAIS IDENTIFICARAM SE **INTERRUPÇÃO DA REDE DE ENERGIA E/OU INTERNET** NOS SEUS TERRITÓRIOS

MONITORAMENTO CIDADÃO DE QUESTÕES E DO VERÃO NO MARAJÓ 2026

OBSERVATÓRIO DO MARAJÓ

INDICADOR 17:

Ocorrência de erosão nas margens dos rios, igarapés e praias

IDENTIFICADO EM 29 TERRITÓRIOS EM 11 MUNICÍPIOS

AFUÁ:
Sem dados
ANAJÁS:
01 Território
BAGRE:
01 Território
BREVES:
Não identificado
CACHOEIRA DO ARARI:
04 Territórios
CHAVES:
04 Territórios
CURRALINHO:
Sem dados
GURUPÁ:
03 Territórios
MELGAÇO:
03 Territórios
MUANÁ:
05 Territórios
OEIRAS DO PARÁ:
01 Território
PONTA DE PEDRAS:
Não Identificado
PORTEL:
02 Territórios
SALVATERRA:
02 Territórios
SANTA CRUZ DO ARARI:
03 Territórios
SÃO SEBASTIÃO DA BOA VISTA:
Sem dados
SOURE:
03 Territórios

Boletim 01

Mês Setembro 1 a 15/09/2026



Municipio **IDENTIFICADO**

Municipio **SEM DADOS**

Municipio **NÃO IDENTIFICADO**

*ESSE MAPA É UMA PRODUÇÃO CIDADÃ DE DADOS E INDICA EM QUE MUNICÍPIOS LIDERANÇAS DE COMUNIDADES TRADICIONAIS IDENTIFICARAM **OCORRÊNCIA DE EROSÃO NAS MARGENS DOS RIOS, IGARAPÉS E PRAIAS** NOS SEUS TERRITÓRIOS

MONITORAMENTO CIDADÃO DE QUESTÕES E DO VERÃO NO MARAJÓ 2026

PRINCIPAIS INDICADORES AFETANDO O MAIOR NUMERO DE TERRITÓRIOS

1º LUGAR

INDICADOR 08: Altas temperaturas em terra

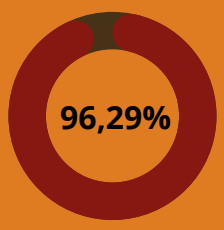

96,29% (52 territórios) identificam a presença desse indicador

2º LUGAR

INDICADOR 03: Houve seca limitando atividade na agricultura

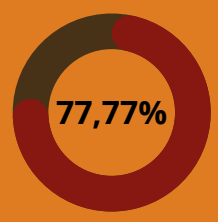

77,77% (42 territórios) identificam a presença desse indicador

3º LUGAR

INDICADOR 10: Ocorrência de doenças na comunidade, como febre, tontura, dores no pulmão, nos olhos, pressão baixa/alta

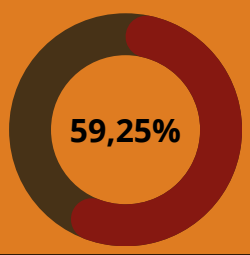

59,25% (32 territórios) identificam a presença desse indicador

4º LUGAR

INDICADOR 16: Interrupção da rede de energia e/ou internet

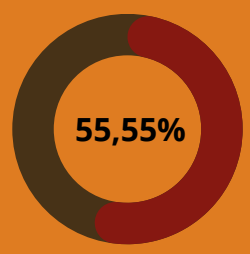

55,55% (30 territórios) identificam a presença desse indicador

5º LUGAR

INDICADOR 17: Ocorrência de erosão nas margens dos rios, igarapés e praias

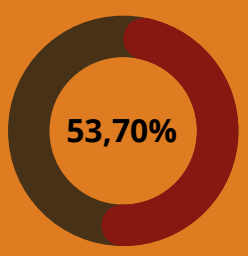

53,70 % (29 territórios) identificam a presença desse indicador

MONITORAMENTO CIDADÃO DE QUESTÕES E DO VERÃO NO MARAJÓ 2026

Compartilhe esse monitoramento feito a partir das lideranças de comunidades tradicionais do Marajó!

Acesse e baixe o boletim disponível em pdf em nossa bio

OBSERVATÓRIO DO MARAJÓ